Übersicht Detailkarten

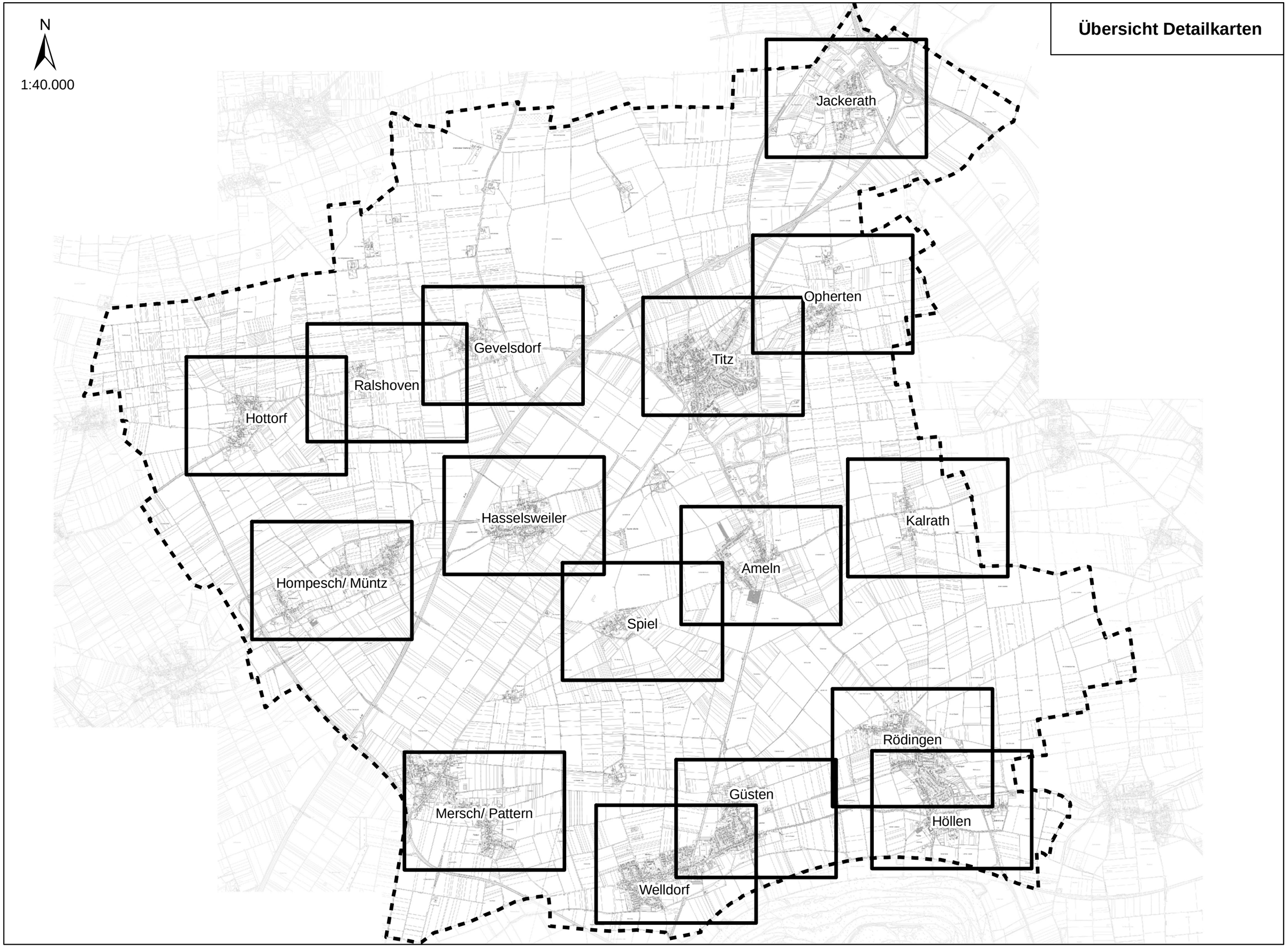

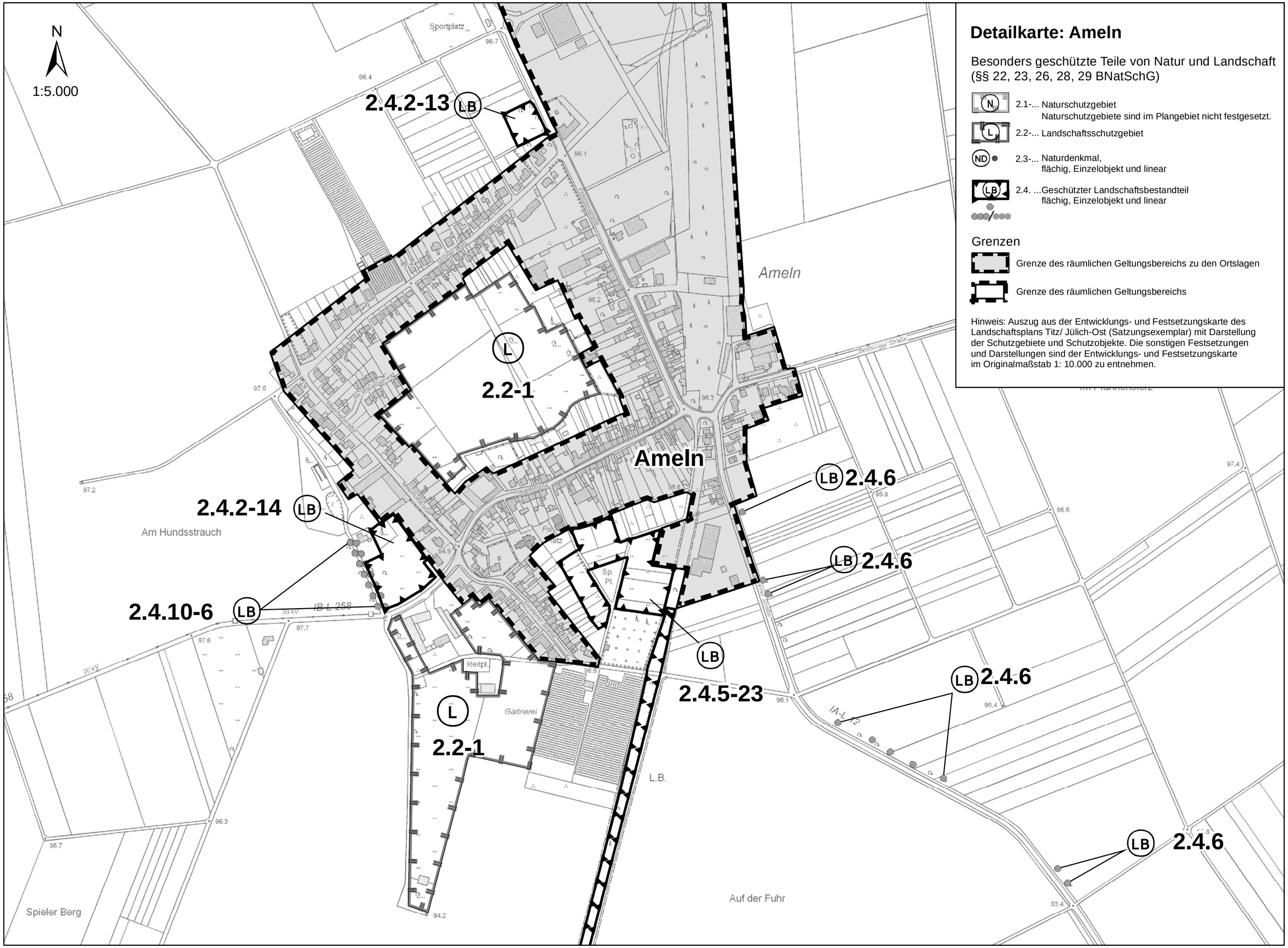
N
1:5.000
Detailkarte: Ameln
Besonders geschützte Teile von Natur und Landschaft
(§§ 22, 23, 26, 28, 29 BNatSchG)
N 2.1-... Naturschutzgebiet
Naturschutzgebiete sind im Plangebiet nicht festgesetzt.
L 2.2-... Landschaftsschutzgebiet
ND 2.3-... Naturdenkmal,
flächig, Einzelobjekt und linear
LB 2.4. ...Geschützter Landschaftsbestandteil
flächig, Einzelobjekt und linear
Grenzen
Grenze des räumlichen Geltungsbereichs zu den Ortslagen
Grenze des räumlichen Geltungsbereichs
Hinweis: Auszug aus der Entwicklungs- und Festsetzungskarte des Landschaftsplans Titz/ Jülich-Ost (Satzungsexemplar) mit Darstellung der Schutzgebiete und Schutzobjekte. Die sonstigen Festsetzungen und Darstellungen sind der Entwicklungs- und Festsetzungskarte im Originalmaßstab 1: 10.000 zu entnehmen.
2.4.2-13 LB
2.2-1 L
Ameln
2.4.6 LB
2.4.2-14 LB
2.4.6 LB
2.4.10-6 LB
2.4.5-23 LB
2.4.6 LB
2.2-1 L
2.4.6 LB
Sportplatz
Ameln
Beeburger Straße
Am Hundsstrauch
Hauptstraße
Gärtnerei
Reitpl.
L.B.
Auf der Fuhr
Spieler Berg

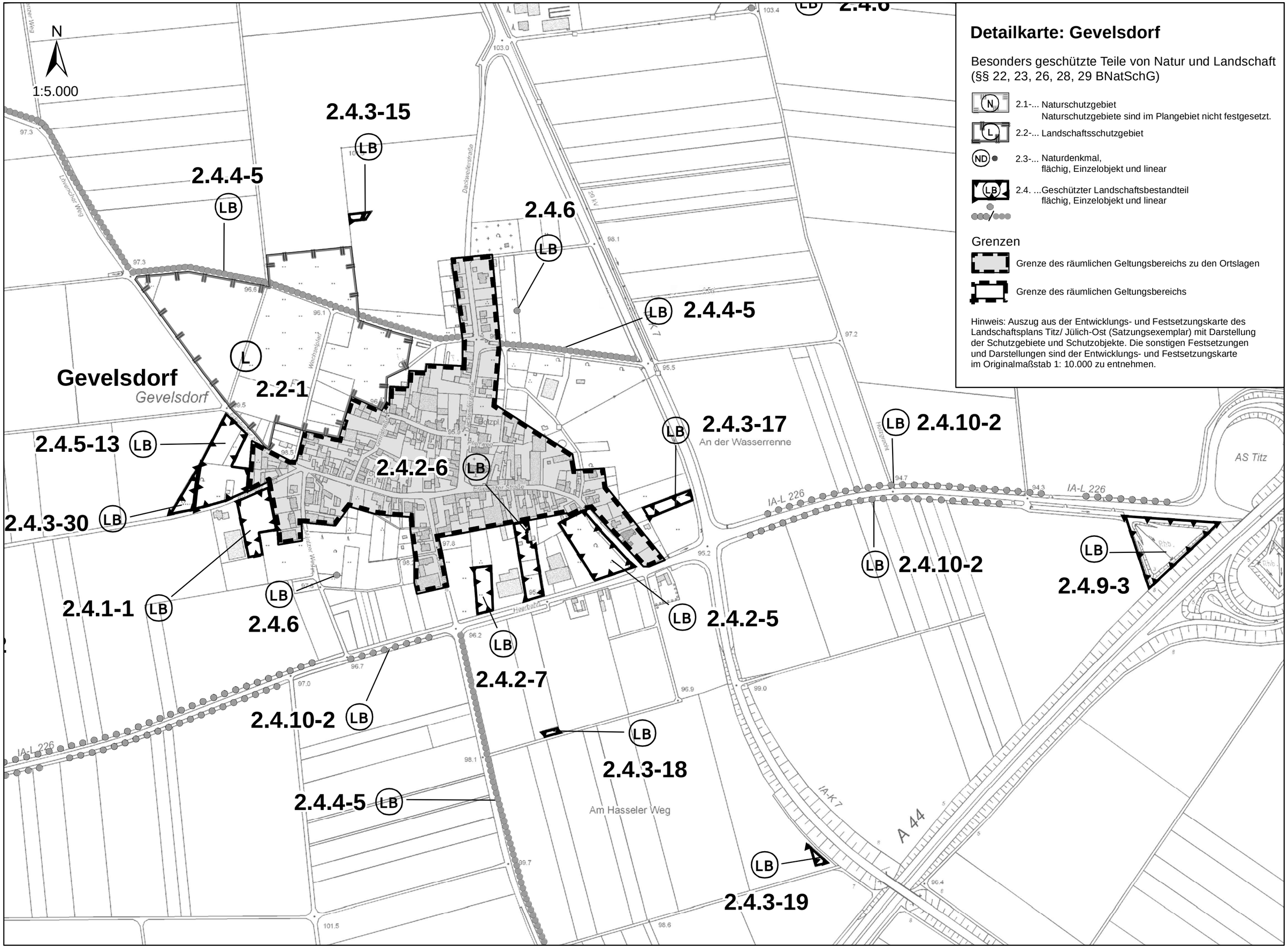
N
1:5.000
Gevelsdorf
Gevelsdorf
2.4.3-15
2.4.4-5
2.4.6
2.2-1
2.4.5-13
2.4.2-6
2.4.3-30
2.4.1-1
2.4.6
2.4.2-7
2.4.10-2
2.4.4-5
2.4.3-18
2.4.3-19
2.4.2-5
2.4.3-17
An der Wasserrenne
2.4.10-2
2.4.10-2
2.4.9-3
AS Titz
A 44
IA-L 226
IA-K 7
Am Hasseler Weg
Erkenzer Straße
Dackweiferstraße
Hauptstraße
Hoeltbrücht
Heerbahn
Wechselsdorf
Linnicher Weg
Detailkarte: Gevelsdorf
Besonders geschützte Teile von Natur und Landschaft
(§§ 22, 23, 26, 28, 29 BNatSchG)
2.1-... Naturschutzgebiet
Naturschutzgebiete sind im Plangebiet nicht festgesetzt.
2.2-... Landschaftsschutzgebiet
2.3-... Naturdenkmal,
flächig, Einzelobjekt und linear
2.4. ...Geschützter Landschaftsbestandteil
flächig, Einzelobjekt und linear
Grenzen
Grenze des räumlichen Geltungsbereichs zu den Ortslagen
Grenze des räumlichen Geltungsbereichs
Hinweis: Auszug aus der Entwicklungs- und Festsetzungskarte des Landschaftsplans Titz/ Jülich-Ost (Satzungsexemplar) mit Darstellung der Schutzgebiete und Schutzobjekte. Die sonstigen Festsetzungen und Darstellungen sind der Entwicklungs- und Festsetzungskarte im Originalmaßstab 1: 10.000 zu entnehmen.

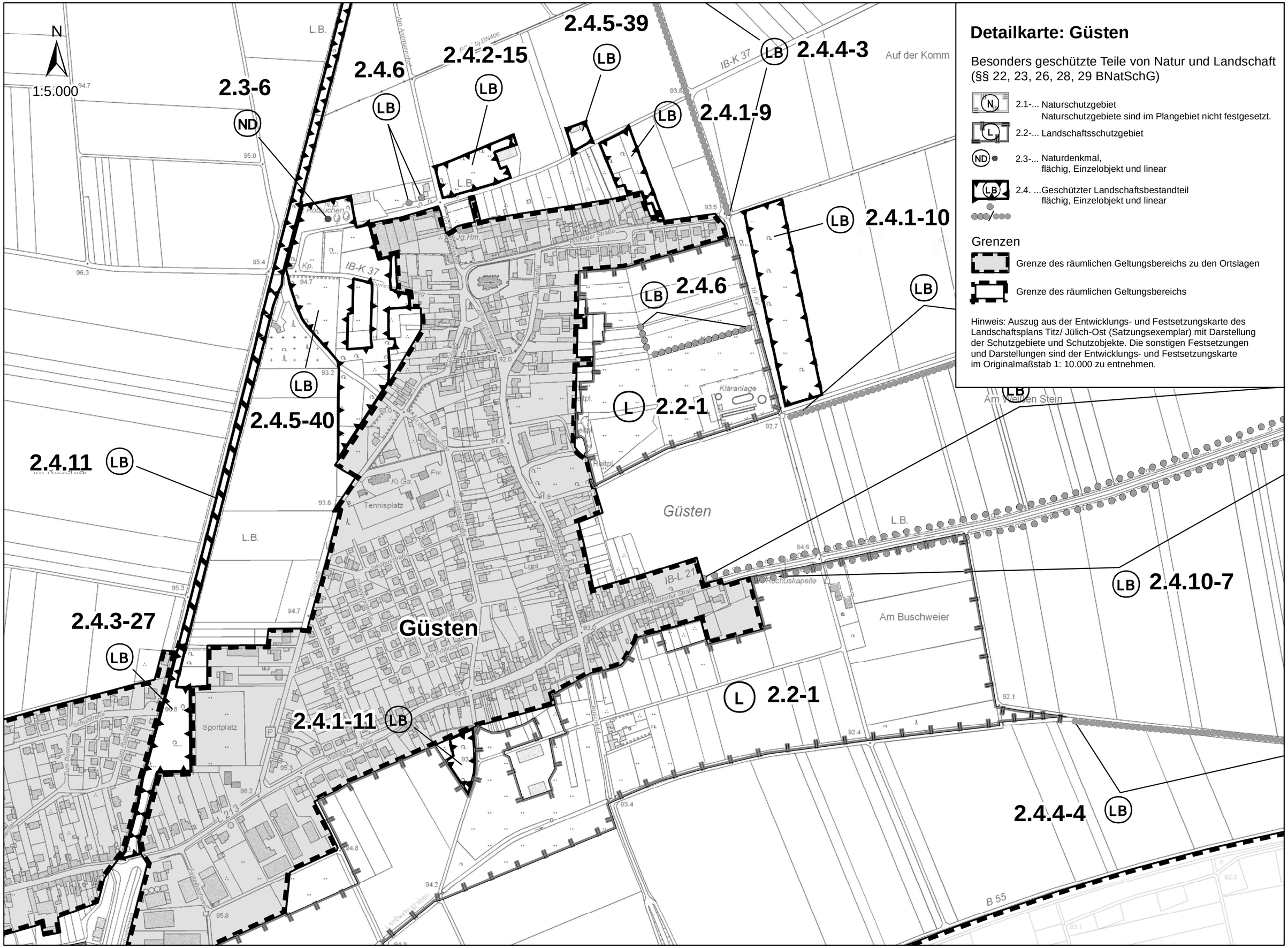

Detailkarte: Güsten

Besonders geschützte Teile von Natur und Landschaft
(§§ 22, 23, 26, 28, 29 BNatSchG)

- N — 2.1-... Naturschutzgebiet
  Naturschutzgebiete sind im Plangebiet nicht festgesetzt.
- L — 2.2-... Landschaftsschutzgebiet
- ND — 2.3-... Naturdenkmal, flächig, Einzelobjekt und linear
- LB — 2.4. ...Geschützter Landschaftsbestandteil flächig, Einzelobjekt und linear

Grenzen

- Grenze des räumlichen Geltungsbereichs zu den Ortslagen
- Grenze des räumlichen Geltungsbereichs

Hinweis: Auszug aus der Entwicklungs- und Festsetzungskarte des Landschaftsplans Titz/ Jülich-Ost (Satzungsexemplar) mit Darstellung der Schutzgebiete und Schutzobjekte. Die sonstigen Festsetzungen und Darstellungen sind der Entwicklungs- und Festsetzungskarte im Originalmaßstab 1: 10.000 zu entnehmen.

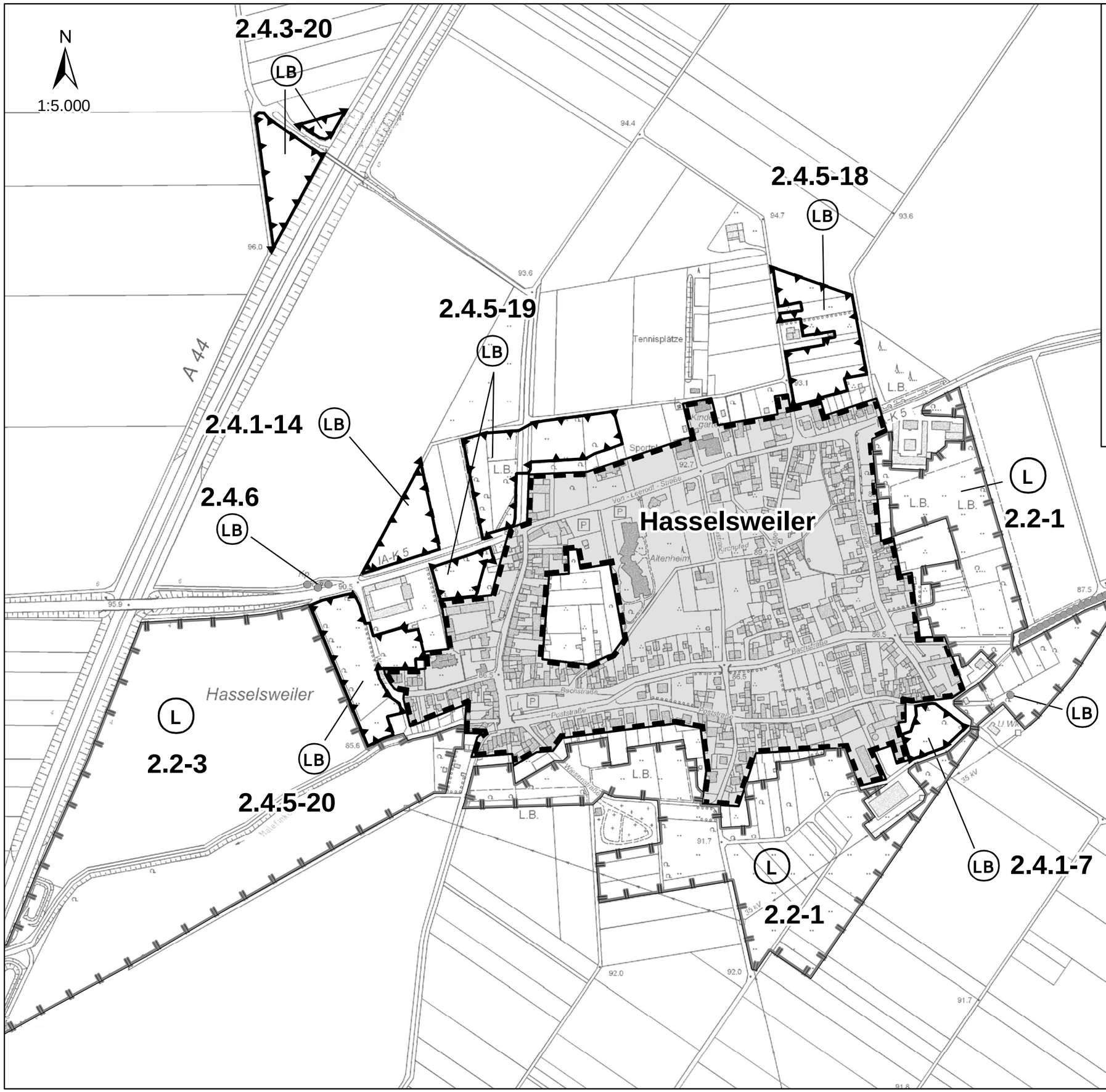

Detailkarte: Hasselsweiler

Besonders geschützte Teile von Natur und Landschaft (§§ 22, 23, 26, 28, 29 BNatSchG)

- N — 2.1-... Naturschutzgebiet
  Naturschutzgebiete sind im Plangebiet nicht festgesetzt.
- L — 2.2-... Landschaftsschutzgebiet
- ND — 2.3-... Naturdenkmal, flächig, Einzelobjekt und linear
- LB — 2.4. ...Geschützter Landschaftsbestandteil flächig, Einzelobjekt und linear

Grenzen

- Grenze des räumlichen Geltungsbereichs zu den Ortslagen
- Grenze des räumlichen Geltungsbereichs

Hinweis: Auszug aus der Entwicklungs- und Festsetzungskarte des Landschaftsplans Titz/ Jülich-Ost (Satzungsexemplar) mit Darstellung der Schutzgebiete und Schutzobjekte. Die sonstigen Festsetzungen und Darstellungen sind der Entwicklungs- und Festsetzungskarte im Originalmaßstab 1: 10.000 zu entnehmen.

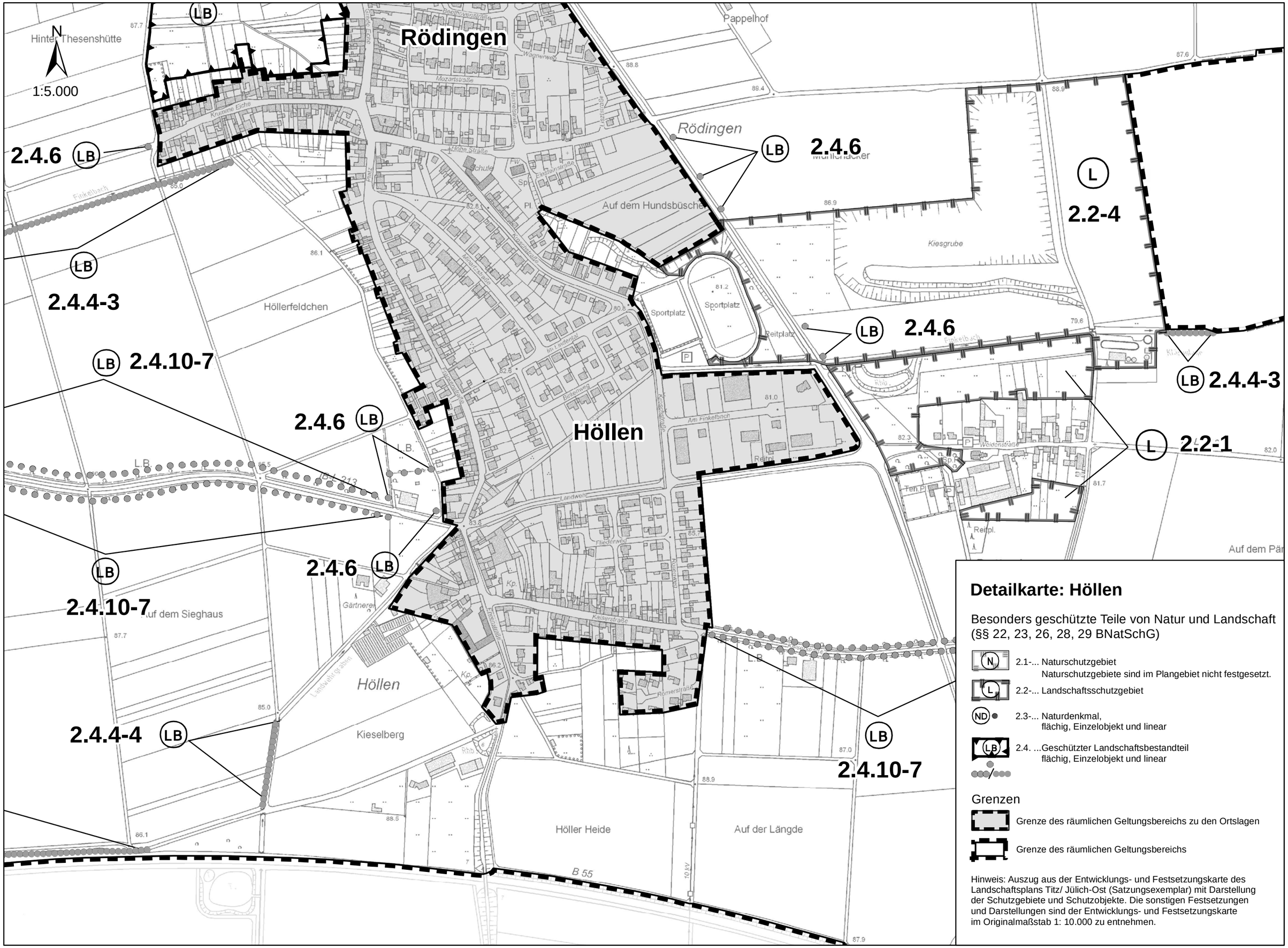

Detailkarte: Höllen

Besonders geschützte Teile von Natur und Landschaft
(§§ 22, 23, 26, 28, 29 BNatSchG)

- 2.1-... Naturschutzgebiet
  Naturschutzgebiete sind im Plangebiet nicht festgesetzt.
- 2.2-... Landschaftsschutzgebiet
- 2.3-... Naturdenkmal,
  flächig, Einzelobjekt und linear
- 2.4. ...Geschützter Landschaftsbestandteil
  flächig, Einzelobjekt und linear

Grenzen

- Grenze des räumlichen Geltungsbereichs zu den Ortslagen
- Grenze des räumlichen Geltungsbereichs

Hinweis: Auszug aus der Entwicklungs- und Festsetzungskarte des Landschaftsplans Titz/ Jülich-Ost (Satzungsexemplar) mit Darstellung der Schutzgebiete und Schutzobjekte. Die sonstigen Festsetzungen und Darstellungen sind der Entwicklungs- und Festsetzungskarte im Originalmaßstab 1: 10.000 zu entnehmen.

Detailkarte: Hompesch, Müntz

Besonders geschützte Teile von Natur und Landschaft
(§§ 22, 23, 26, 28, 29 BNatSchG)

N 2.1-... Naturschutzgebiet
Naturschutzgebiete sind im Plangebiet nicht festgesetzt.

L 2.2-... Landschaftsschutzgebiet

ND 2.3-... Naturdenkmal,
flächig, Einzelobjekt und linear

LB 2.4. ...Geschützter Landschaftsbestandteil
flächig, Einzelobjekt und linear

Grenzen

Grenze des räumlichen Geltungsbereichs zu den Ortslagen

Grenze des räumlichen Geltungsbereichs

Hinweis: Auszug aus der Entwicklungs- und Festsetzungskarte des Landschaftsplans Titz/ Jülich-Ost (Satzungsexemplar) mit Darstellung der Schutzgebiete und Schutzobjekte. Die sonstigen Festsetzungen und Darstellungen sind der Entwicklungs- und Festsetzungskarte im Originalmaßstab 1: 10.000 zu entnehmen.

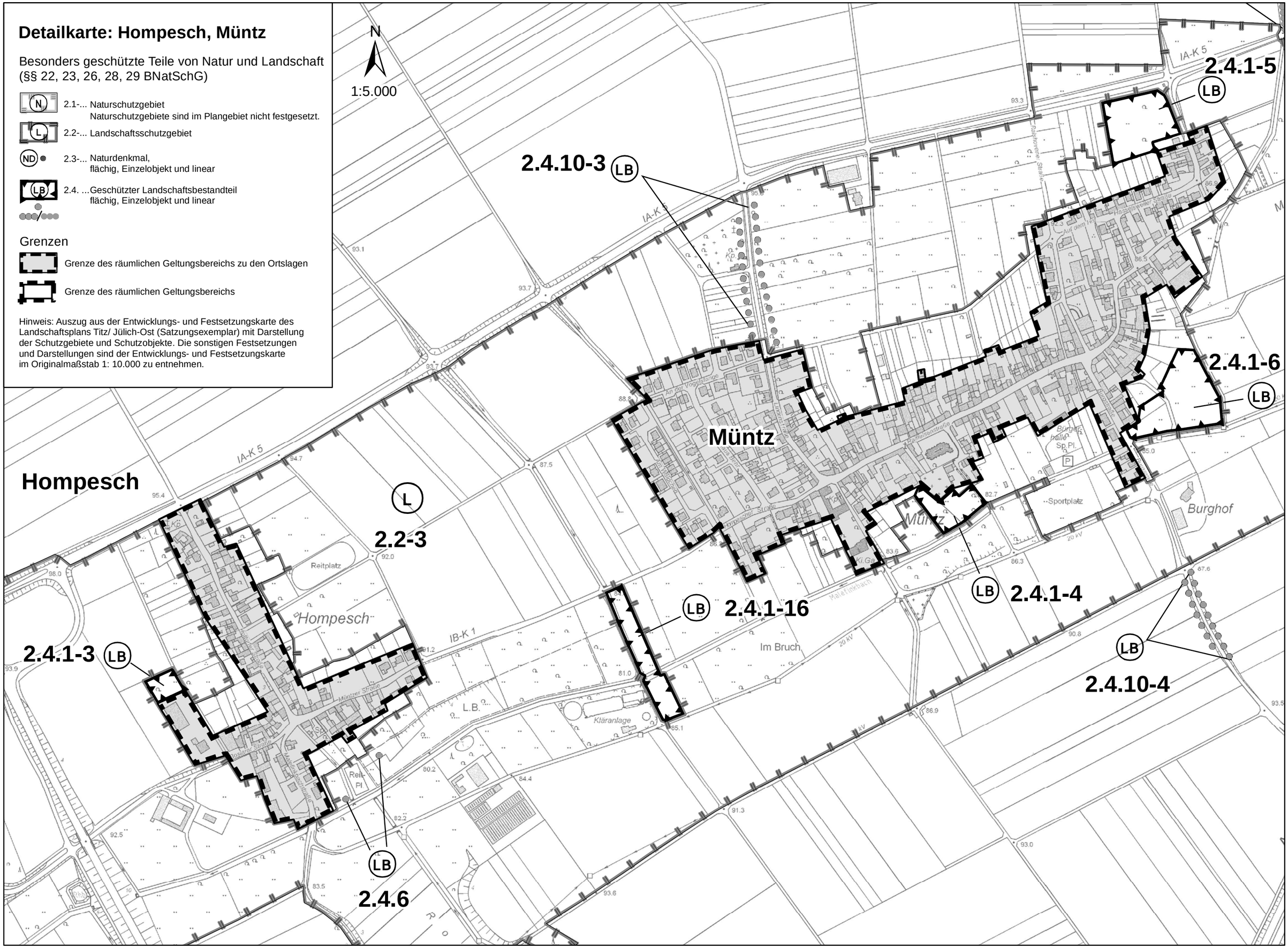

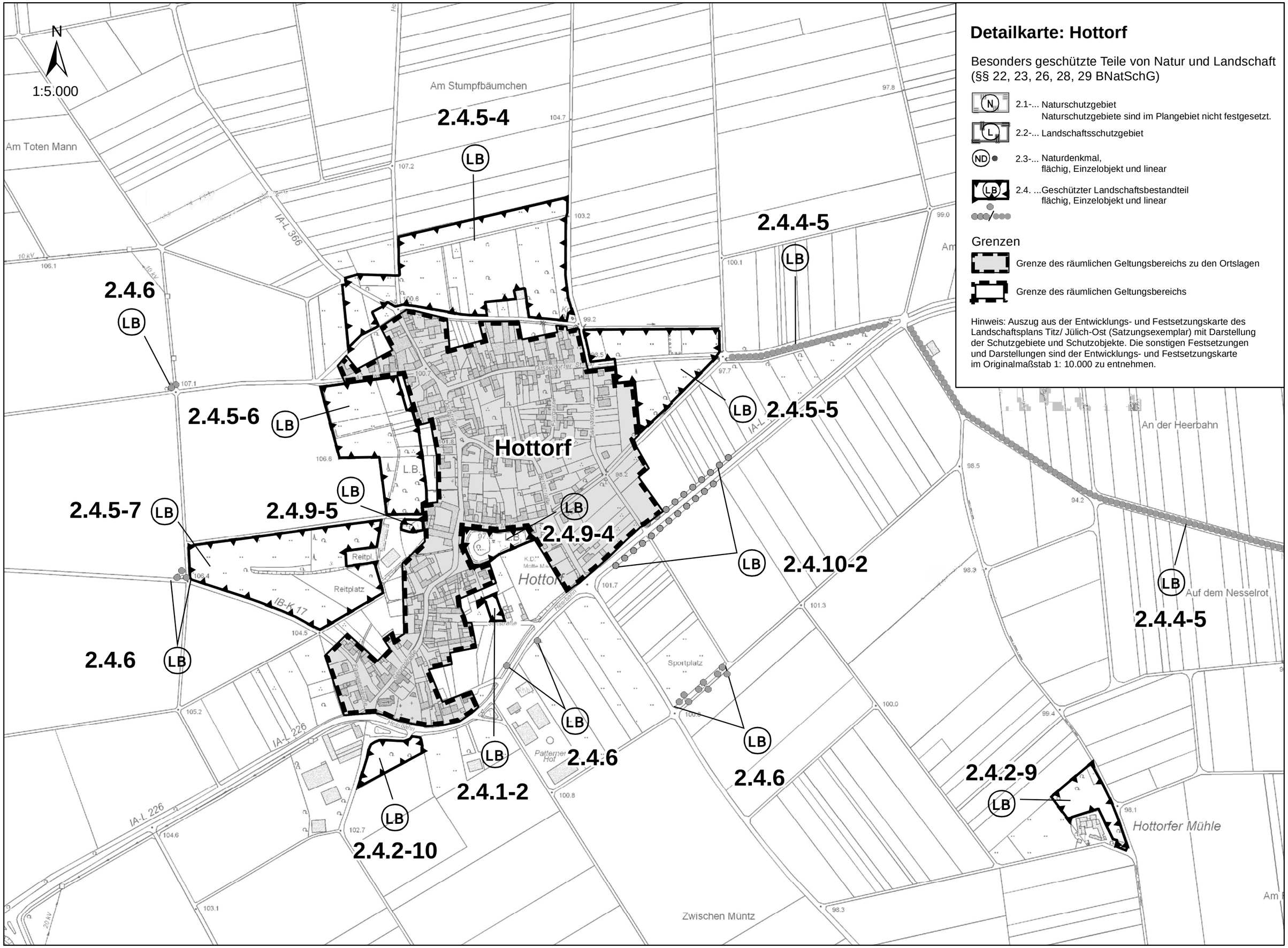

Detailkarte: Hottorf

Besonders geschützte Teile von Natur und Landschaft
(§§ 22, 23, 26, 28, 29 BNatSchG)

- N — 2.1-... Naturschutzgebiet
  Naturschutzgebiete sind im Plangebiet nicht festgesetzt.
- L — 2.2-... Landschaftsschutzgebiet
- ND — 2.3-... Naturdenkmal,
  flächig, Einzelobjekt und linear
- LB — 2.4. ...Geschützter Landschaftsbestandteil
  flächig, Einzelobjekt und linear

Grenzen

- Grenze des räumlichen Geltungsbereichs zu den Ortslagen
- Grenze des räumlichen Geltungsbereichs

Hinweis: Auszug aus der Entwicklungs- und Festsetzungskarte des Landschaftsplans Titz/ Jülich-Ost (Satzungsexemplar) mit Darstellung der Schutzgebiete und Schutzobjekte. Die sonstigen Festsetzungen und Darstellungen sind der Entwicklungs- und Festsetzungskarte im Originalmaßstab 1: 10.000 zu entnehmen.

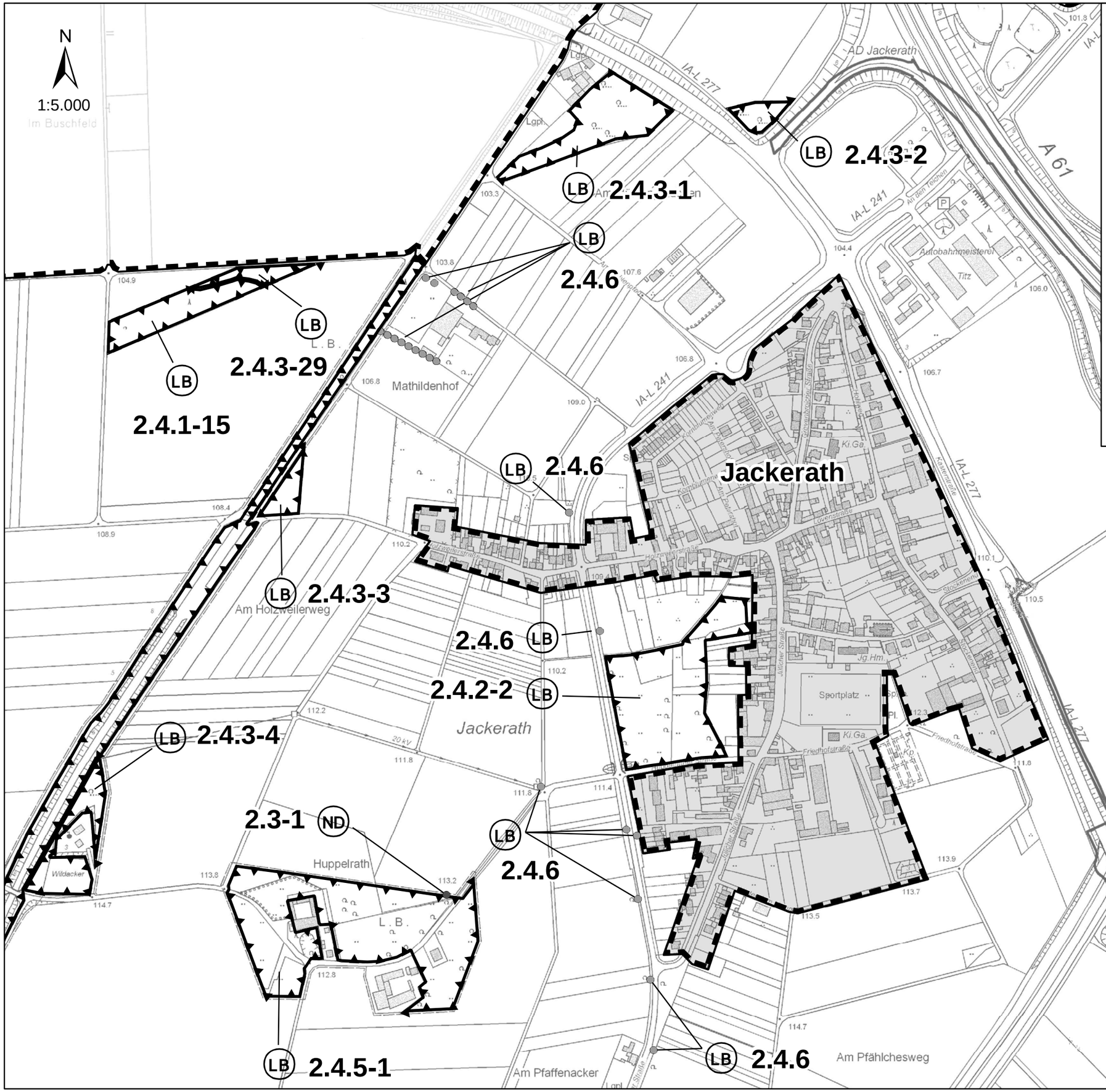

Detailkarte: Jackerath

Besonders geschützte Teile von Natur und Landschaft
(§§ 22, 23, 26, 28, 29 BNatSchG)

- N — 2.1-... Naturschutzgebiet
  Naturschutzgebiete sind im Plangebiet nicht festgesetzt.
- L — 2.2-... Landschaftsschutzgebiet
- ND — 2.3-... Naturdenkmal, flächig, Einzelobjekt und linear
- LB — 2.4. ...Geschützter Landschaftsbestandteil flächig, Einzelobjekt und linear

Grenzen

- Grenze des räumlichen Geltungsbereichs zu den Ortslagen
- Grenze des räumlichen Geltungsbereichs

Hinweis: Auszug aus der Entwicklungs- und Festsetzungskarte des Landschaftsplans Titz/ Jülich-Ost (Satzungsexemplar) mit Darstellung der Schutzgebiete und Schutzobjekte. Die sonstigen Festsetzungen und Darstellungen sind der Entwicklungs- und Festsetzungskarte im Originalmaßstab 1: 10.000 zu entnehmen.

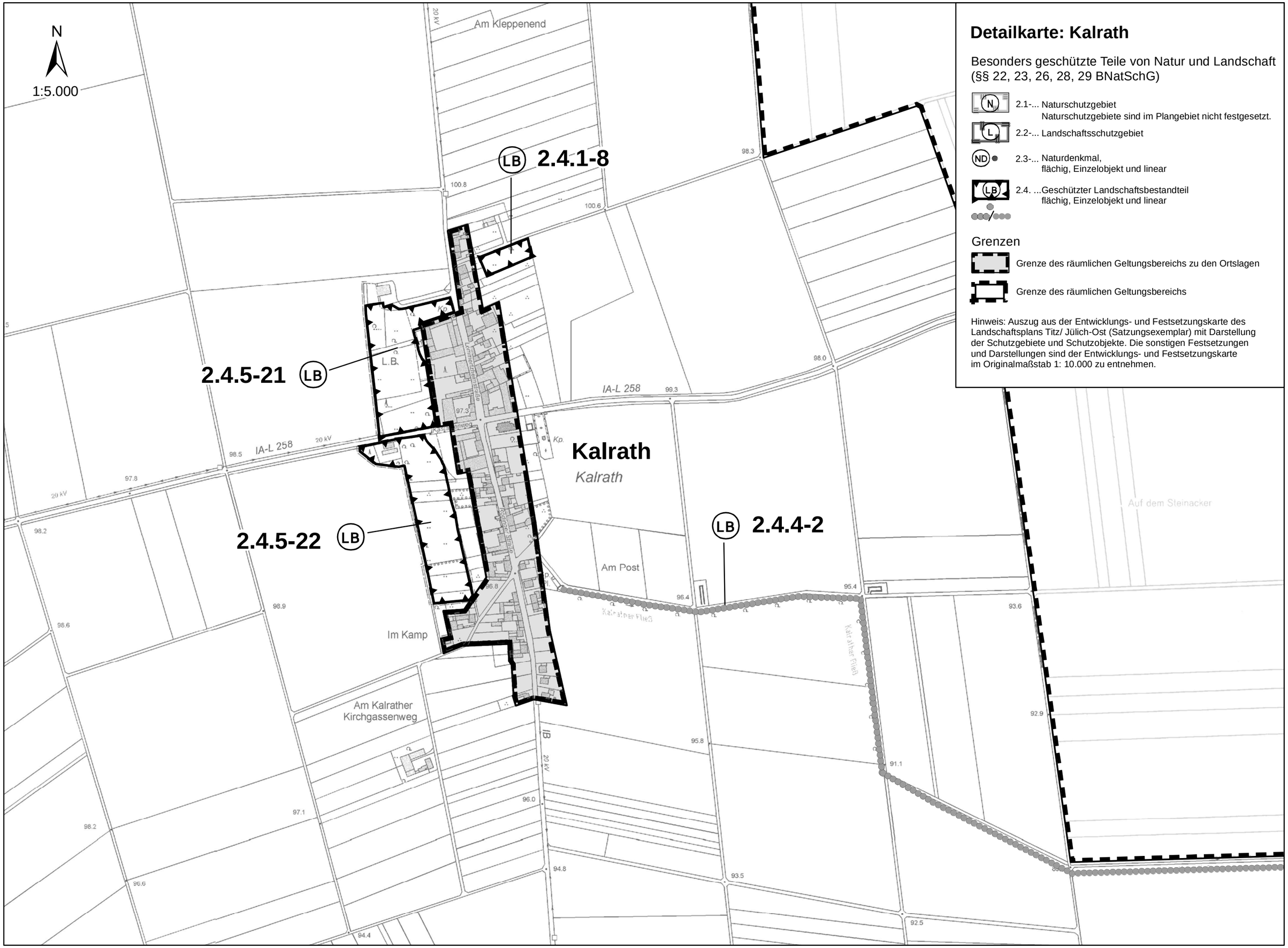

Detailkarte: Kalrath

Besonders geschützte Teile von Natur und Landschaft (§§ 22, 23, 26, 28, 29 BNatSchG)

- N — 2.1-... Naturschutzgebiet
  Naturschutzgebiete sind im Plangebiet nicht festgesetzt.
- L — 2.2-... Landschaftsschutzgebiet
- ND — 2.3-... Naturdenkmal, flächig, Einzelobjekt und linear
- LB — 2.4. ...Geschützter Landschaftsbestandteil flächig, Einzelobjekt und linear

Grenzen

- Grenze des räumlichen Geltungsbereichs zu den Ortslagen
- Grenze des räumlichen Geltungsbereichs

Hinweis: Auszug aus der Entwicklungs- und Festsetzungskarte des Landschaftsplans Titz/ Jülich-Ost (Satzungsexemplar) mit Darstellung der Schutzgebiete und Schutzobjekte. Die sonstigen Festsetzungen und Darstellungen sind der Entwicklungs- und Festsetzungskarte im Originalmaßstab 1: 10.000 zu entnehmen.

Detailkarte: Mersch, Pattern

Besonders geschützte Teile von Natur und Landschaft
(§§ 22, 23, 26, 28, 29 BNatSchG)

N 2.1-... Naturschutzgebiet
Naturschutzgebiete sind im Plangebiet nicht festgesetzt.

L 2.2-... Landschaftsschutzgebiet

ND 2.3-... Naturdenkmal,
flächig, Einzelobjekt und linear

LB 2.4. ...Geschützter Landschaftsbestandteil
flächig, Einzelobjekt und linear

Grenzen

Grenze des räumlichen Geltungsbereichs zu den Ortslagen

Grenze des räumlichen Geltungsbereichs

Hinweis: Auszug aus der Entwicklungs- und Festsetzungskarte des Landschaftsplans Titz/ Jülich-Ost (Satzungsexemplar) mit Darstellung der Schutzgebiete und Schutzobjekte. Die sonstigen Festsetzungen und Darstellungen sind der Entwicklungs- und Festsetzungskarte im Originalmaßstab 1: 10.000 zu entnehmen.

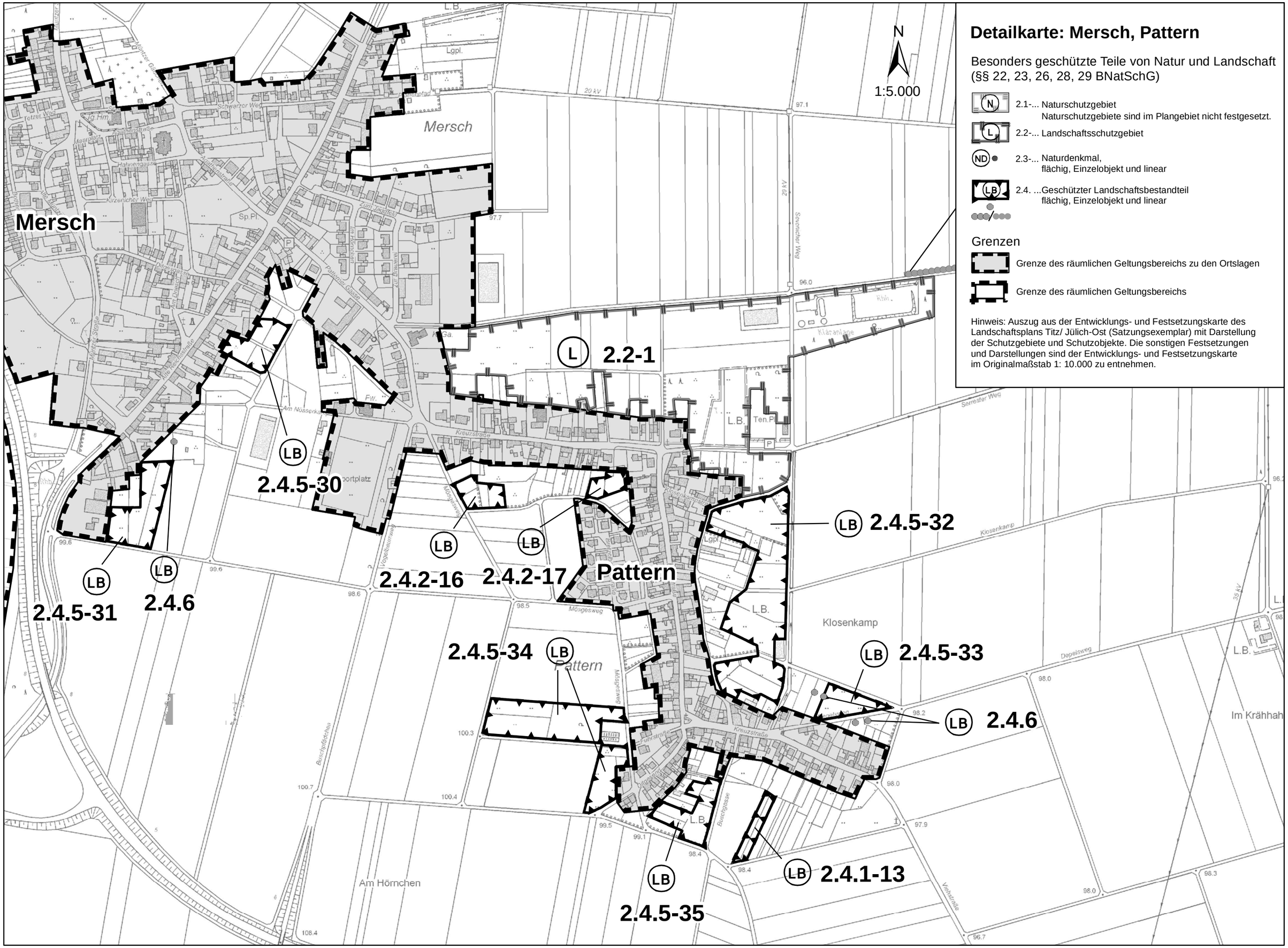

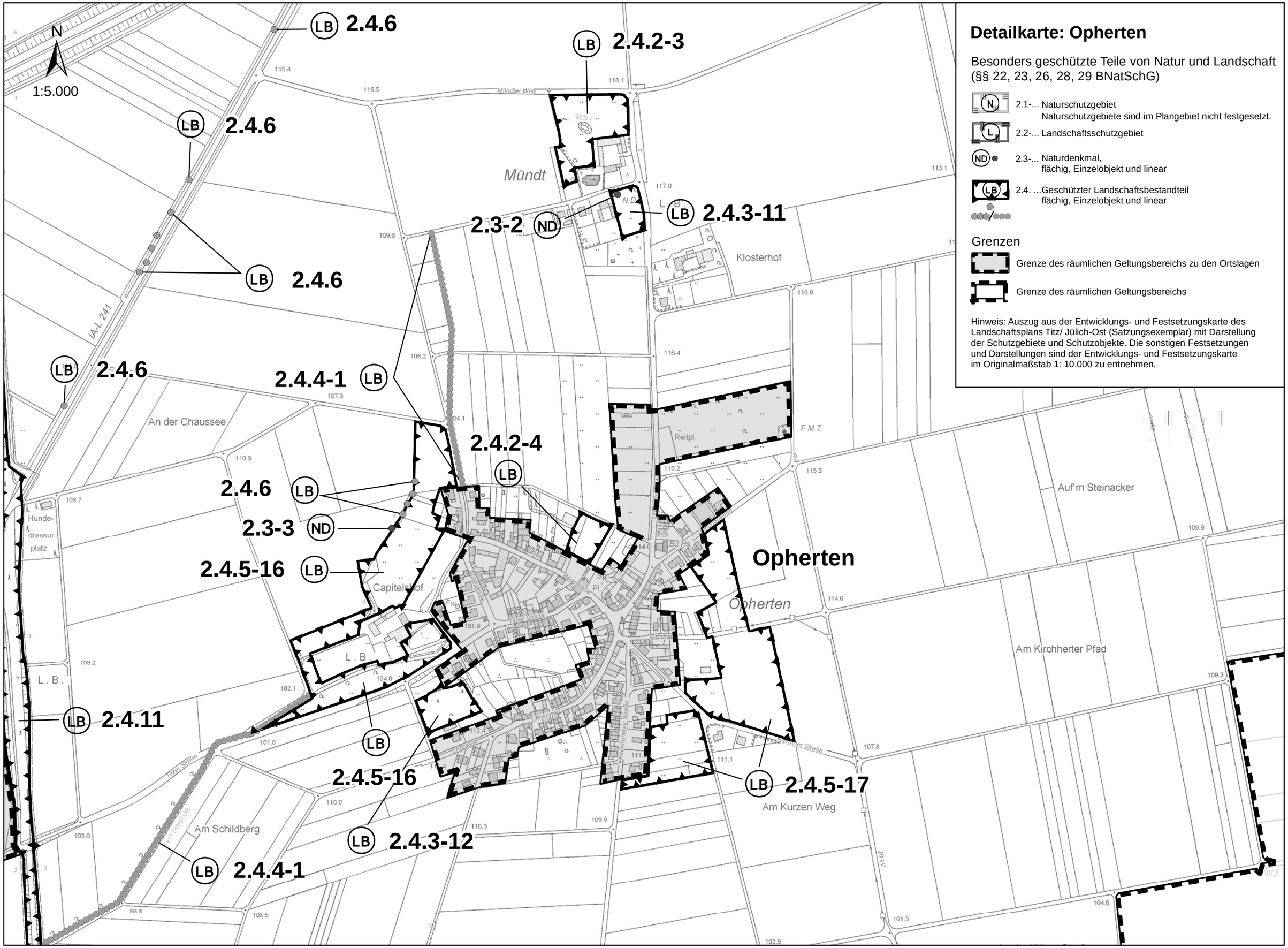
N
1:5.000
LB 2.4.6
LB 2.4.2-3
LB 2.4.6
Mündt
2.3-2 ND
LB 2.4.3-11
Klosterhof
LB 2.4.6
LB 2.4.6
2.4.4-1 LB
An der Chaussee
2.4.2-4
LB
2.4.6 LB
2.3-3 ND
2.4.5-16 LB
Hunde-
dressur-
platz
Capitelshof
Opherten
Opherten
Auf'm Steinacker
Am Kirchherter Pfad
L. B.
LB 2.4.11
LB
2.4.5-16
LB 2.4.3-12
LB 2.4.4-1
Am Schildberg
LB 2.4.5-17
Am Kurzen Weg
Reitpl.
F.M.T.
Mündter Weg
Kirchherter Straße
Erdgasse
Detailkarte: Opherten
Besonders geschützte Teile von Natur und Landschaft
(§§ 22, 23, 26, 28, 29 BNatSchG)
2.1-... Naturschutzgebiet
Naturschutzgebiete sind im Plangebiet nicht festgesetzt.
2.2-... Landschaftsschutzgebiet
2.3-... Naturdenkmal,
flächig, Einzelobjekt und linear
2.4. ...Geschützter Landschaftsbestandteil
flächig, Einzelobjekt und linear
Grenzen
Grenze des räumlichen Geltungsbereichs zu den Ortslagen
Grenze des räumlichen Geltungsbereichs
Hinweis: Auszug aus der Entwicklungs- und Festsetzungskarte des Landschaftsplans Titz/ Jülich-Ost (Satzungsexemplar) mit Darstellung der Schutzgebiete und Schutzobjekte. Die sonstigen Festsetzungen und Darstellungen sind der Entwicklungs- und Festsetzungskarte im Originalmaßstab 1: 10.000 zu entnehmen.

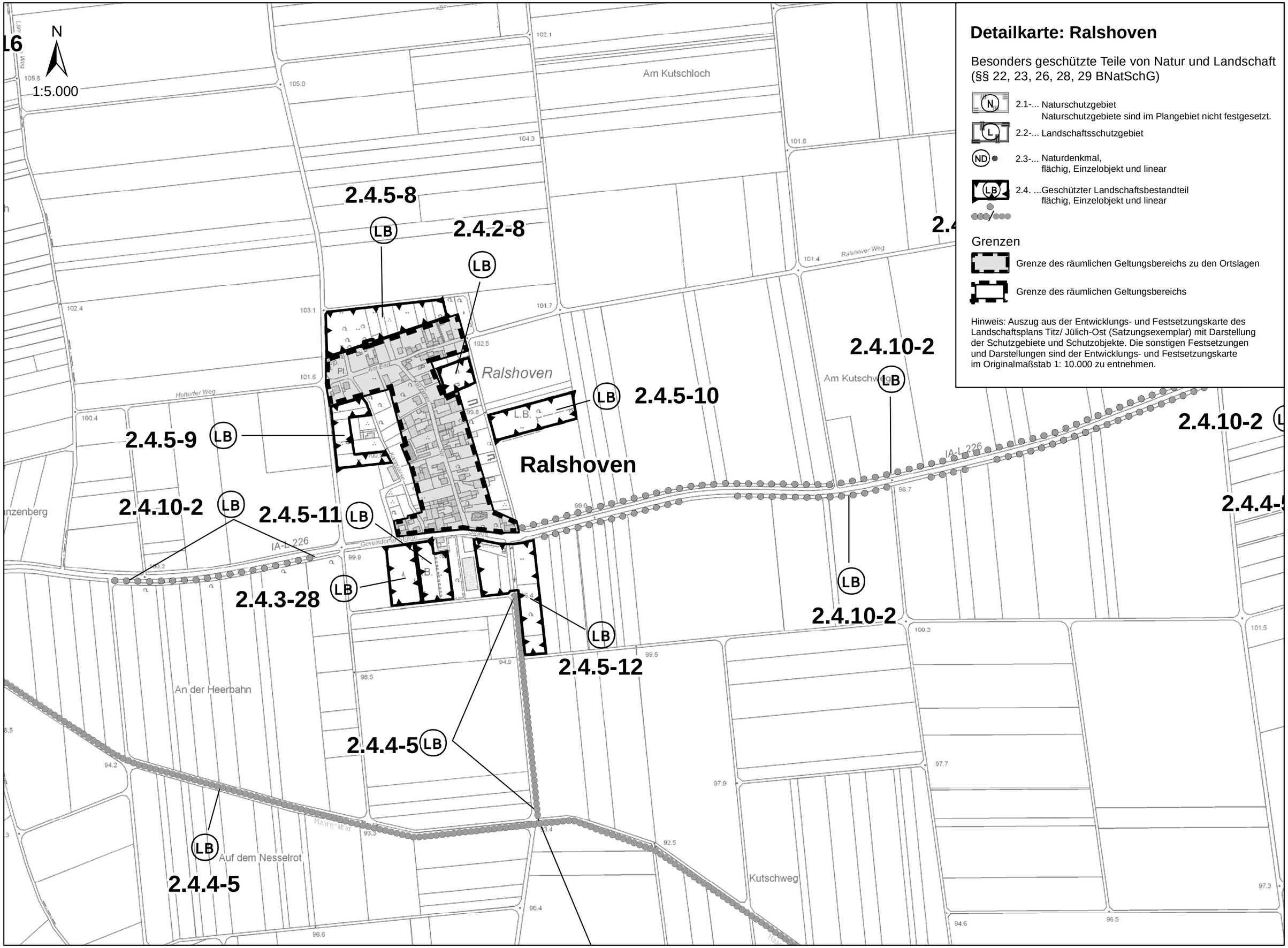

Detailkarte: Ralshoven

Besonders geschützte Teile von Natur und Landschaft
(§§ 22, 23, 26, 28, 29 BNatSchG)

N 2.1-... Naturschutzgebiet
Naturschutzgebiete sind im Plangebiet nicht festgesetzt.

L 2.2-... Landschaftsschutzgebiet

ND 2.3-... Naturdenkmal,
flächig, Einzelobjekt und linear

LB 2.4. ...Geschützter Landschaftsbestandteil
flächig, Einzelobjekt und linear

Grenzen

Grenze des räumlichen Geltungsbereichs zu den Ortslagen

Grenze des räumlichen Geltungsbereichs

Hinweis: Auszug aus der Entwicklungs- und Festsetzungskarte des Landschaftsplans Titz/ Jülich-Ost (Satzungsexemplar) mit Darstellung der Schutzgebiete und Schutzobjekte. Die sonstigen Festsetzungen und Darstellungen sind der Entwicklungs- und Festsetzungskarte im Originalmaßstab 1: 10.000 zu entnehmen.

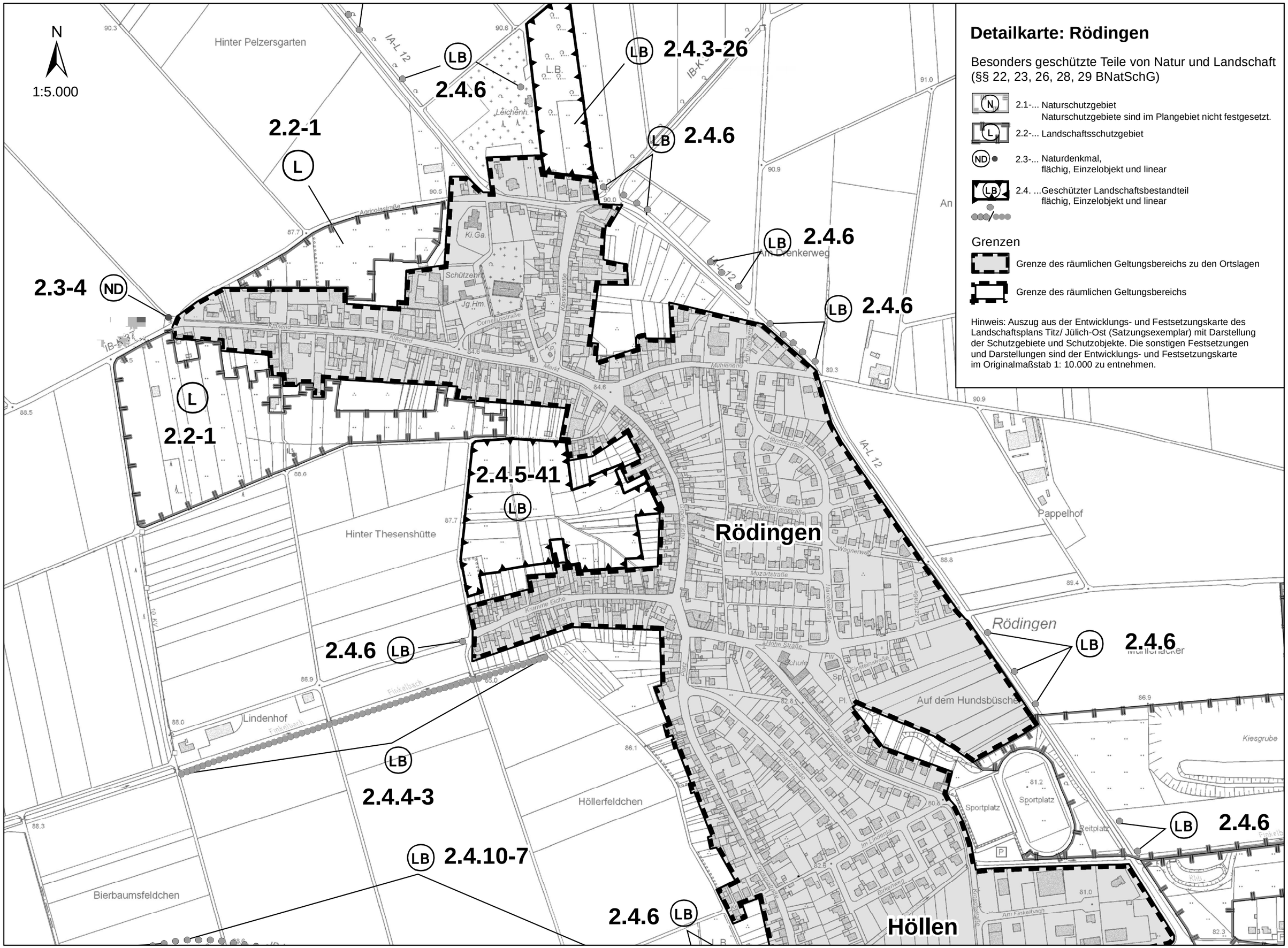

Detailkarte: Rödingen

Besonders geschützte Teile von Natur und Landschaft (§§ 22, 23, 26, 28, 29 BNatSchG)

- N — 2.1-... Naturschutzgebiet
  Naturschutzgebiete sind im Plangebiet nicht festgesetzt.
- L — 2.2-... Landschaftsschutzgebiet
- ND — 2.3-... Naturdenkmal, flächig, Einzelobjekt und linear
- LB — 2.4. ...Geschützter Landschaftsbestandteil flächig, Einzelobjekt und linear

Grenzen

- Grenze des räumlichen Geltungsbereichs zu den Ortslagen
- Grenze des räumlichen Geltungsbereichs

Hinweis: Auszug aus der Entwicklungs- und Festsetzungskarte des Landschaftsplans Titz/ Jülich-Ost (Satzungsexemplar) mit Darstellung der Schutzgebiete und Schutzobjekte. Die sonstigen Festsetzungen und Darstellungen sind der Entwicklungs- und Festsetzungskarte im Originalmaßstab 1: 10.000 zu entnehmen.

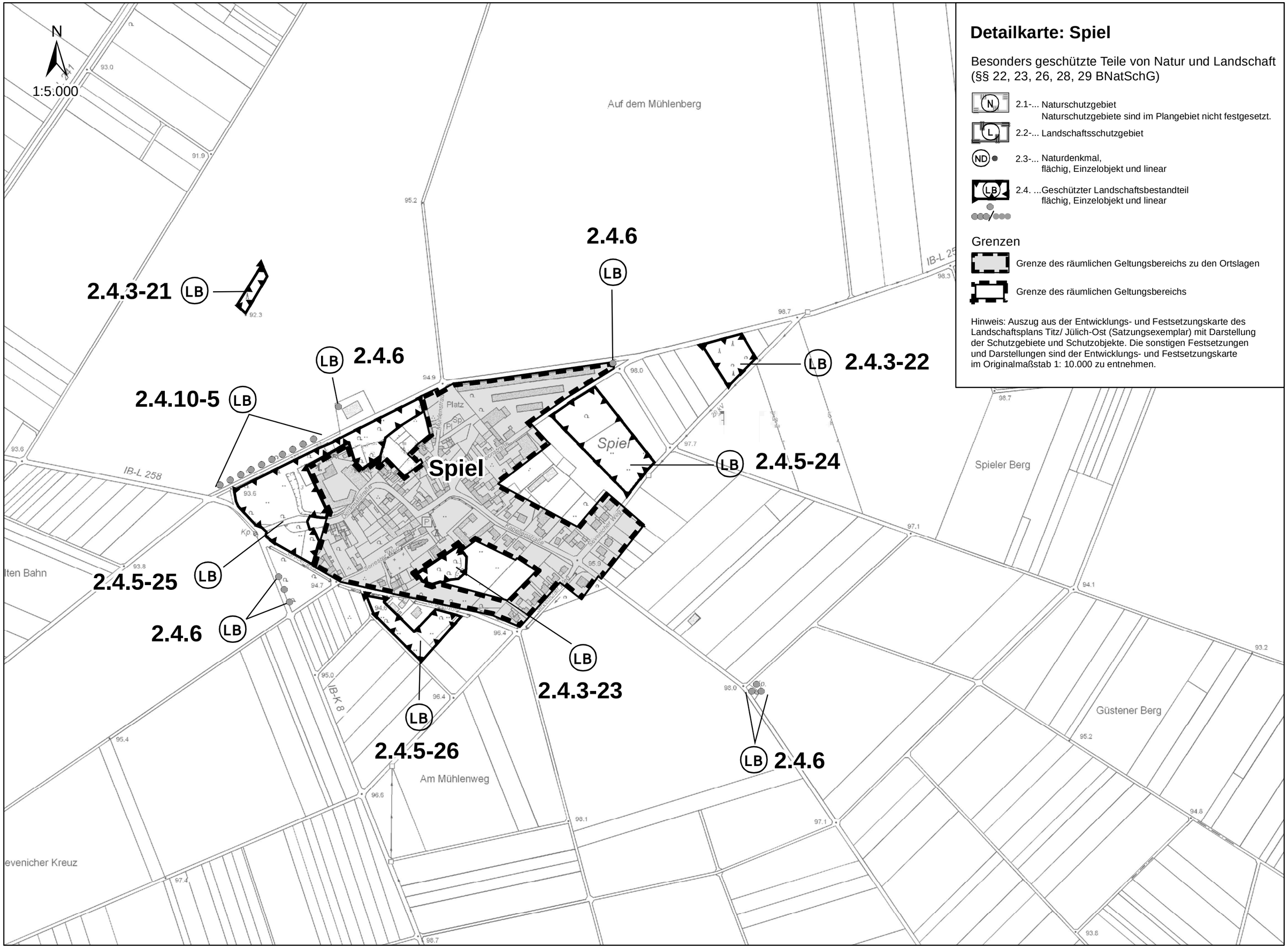

Detailkarte: Spiel

Besonders geschützte Teile von Natur und Landschaft (§§ 22, 23, 26, 28, 29 BNatSchG)

N 2.1-... Naturschutzgebiet
Naturschutzgebiete sind im Plangebiet nicht festgesetzt.

L 2.2-... Landschaftsschutzgebiet

ND 2.3-... Naturdenkmal,
flächig, Einzelobjekt und linear

LB 2.4. ...Geschützter Landschaftsbestandteil
flächig, Einzelobjekt und linear

Grenzen

Grenze des räumlichen Geltungsbereichs zu den Ortslagen

Grenze des räumlichen Geltungsbereichs

Hinweis: Auszug aus der Entwicklungs- und Festsetzungskarte des Landschaftsplans Titz/ Jülich-Ost (Satzungsexemplar) mit Darstellung der Schutzgebiete und Schutzobjekte. Die sonstigen Festsetzungen und Darstellungen sind der Entwicklungs- und Festsetzungskarte im Originalmaßstab 1: 10.000 zu entnehmen.

Detailkarte: Titz

Besonders geschützte Teile von Natur und Landschaft (§§ 22, 23, 26, 28, 29 BNatSchG)

- 2.1-... Naturschutzgebiet
  Naturschutzgebiete sind im Plangebiet nicht festgesetzt.
- 2.2-... Landschaftsschutzgebiet
- 2.3-... Naturdenkmal, flächig, Einzelobjekt und linear
- 2.4. ...Geschützter Landschaftsbestandteil flächig, Einzelobjekt und linear

Grenzen

- Grenze des räumlichen Geltungsbereichs zu den Ortslagen
- Grenze des räumlichen Geltungsbereichs

Hinweis: Auszug aus der Entwicklungs- und Festsetzungskarte des Landschaftsplans Titz/ Jülich-Ost (Satzungsexemplar) mit Darstellung der Schutzgebiete und Schutzobjekte. Die sonstigen Festsetzungen und Darstellungen sind der Entwicklungs- und Festsetzungskarte im Originalmaßstab 1: 10.000 zu entnehmen.

Detailkarte: Welldorf

Besonders geschützte Teile von Natur und Landschaft
(§§ 22, 23, 26, 28, 29 BNatSchG)

N 2.1-... Naturschutzgebiet
Naturschutzgebiete sind im Plangebiet nicht festgesetzt.

L 2.2-... Landschaftsschutzgebiet

ND 2.3-... Naturdenkmal,
flächig, Einzelobjekt und linear

LB 2.4. ...Geschützter Landschaftsbestandteil
flächig, Einzelobjekt und linear

Grenzen

Grenze des räumlichen Geltungsbereichs zu den Ortslagen

Grenze des räumlichen Geltungsbereichs
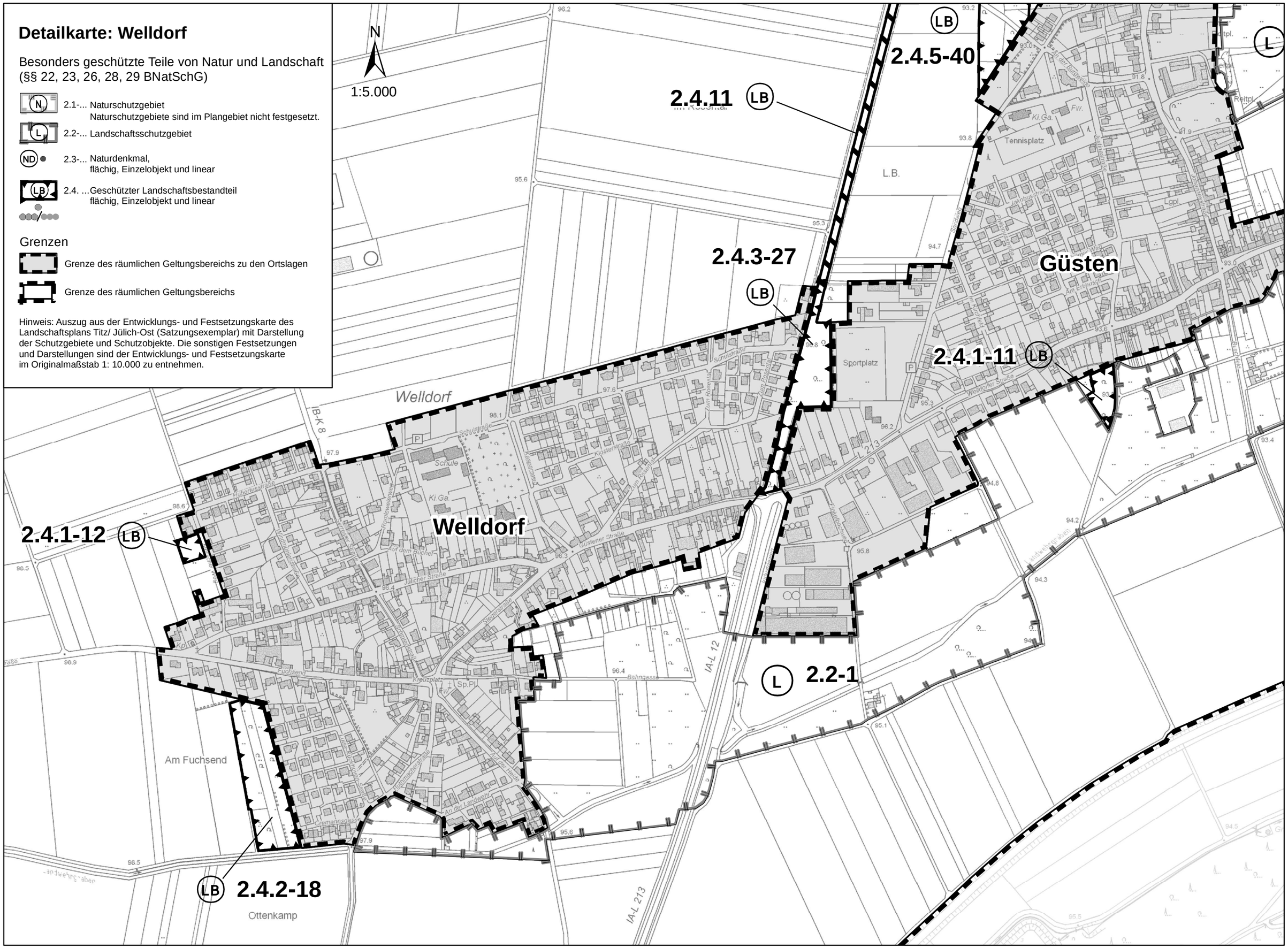
Hinweis: Auszug aus der Entwicklungs- und Festsetzungskarte des Landschaftsplans Titz/ Jülich-Ost (Satzungsexemplar) mit Darstellung der Schutzgebiete und Schutzobjekte. Die sonstigen Festsetzungen und Darstellungen sind der Entwicklungs- und Festsetzungskarte im Originalmaßstab 1: 10.000 zu entnehmen.